



4.3 INVENTAIRE DÉTAILLÉ DES ARBRES REMARQUABLES A PROTEGER

Vu pour être annexé à la délibération du Conseil Municipal
du 27 novembre 2025, arrêtant le projet de PLU

PREAMBULE

Le présent document recense les arbres remarquables identifiés sur la commune d'Ezanville pour leur intérêt paysager, implantés tant sur le domaine public que privé, faisant l'objet de protections particulières dans la partie I « dispositions générales applicables et définitions » du Règlement du Plan Local d'Urbanisme, en application des articles L.151-23 du Code de l'Urbanisme.

CONSEILS DE GESTION

Préconisations d'entretien

Afin de concilier la gestion de ces arbres patrimoniaux, la sécurité et limiter les nuisances, des interventions sont nécessaires.

Toute intervention constitue un traumatisme. Chacune d'elle devrait être justifiée et minimisée. Une **taille régulière, appropriée** au port souhaité permet d'éviter la coupe de branches d'un diamètre trop important (au-delà de cinq centimètres). Les plaies se recouvrent mieux. L'apparition de nécroses y est limitée.

Dès lors que les contraintes sont fortes, la taille des arbres doit être effectuée régulièrement, selon les règles de l'art et la bonne période d'intervention.

Une gestion optimale à l'obtention d'arbres patrimoniaux, permet à l'arbre d'avoir suffisamment de place pour ne pas gêner et ne pas être gêné et blessé.

plantation : grands principes



- ✓ **définition :** planter un jeune arbre pour assurer son plein développement à terme
- ✓ **principe :**
 - choix de la bonne essence, au bon endroit
 - sélection des plants en pépinière
 - préparation du sol, avant la plantation
 - préparation et arrachage du plant en pépinière
 - ouverture du trou de plantation
 - préparation du système racinaire
 - 'réparation' de la partie aérienne, pouvant être blessée
 - installation du plant dans le trou de plantation
 - fermeture et réalisation d'une cuvette d'arrosage
 - ancrage du plant au sol, très souvent par tuteurage
 - arrosage
- ✓ **consigne :** arbre nouvellement planté est un sujet vulnérable
- ✓ **réalisation :** selon la préparation

Les opérations qui suivent sur les jeunes arbres, anticipent les interventions qui devraient être obligatoirement effectuées pour les contraindre, un fois adultes, aux exigences du site.

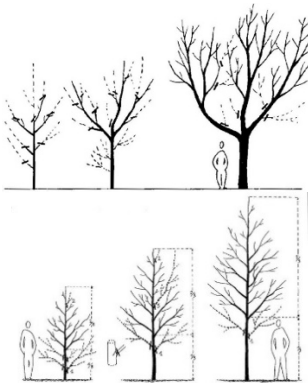
entretien des jeunes plantations



- ✓ **définition :** permettre d'assurer une bonne reprise du végétal tout en éliminant d'éventuels défauts structurels
- ✓ **principe :**
 - arrosage
 - paillage et réalimentation
 - maintenance des tuteurs et liens
 - taille de formation
- ✓ **consigne :** opérations devant être prévues dès la phase de conception
- ✓ **réalisation :** tout le courant de l'année

formation de couronne

→ forme semi libre


	✓ définition : obtenir le futur port de l'arbre, adapté aux contraintes particulières de son site
	✓ principe : <ul style="list-style-type: none"> - formation de la tige : allongement et rectitude du tronc - formation de la couronne : affaiblissement ou suppression des axes concurrençant la flèche - travail à l'intérieur de la couronne - retrait des axes jugés dangereux, dépérissants, dominés, morts...
	✓ consigne : volume de retrait d'axes feuillés < 15% du volume initial de la couronne
	✓ réalisation : toute l'année, en dehors des périodes de débourrement (varie selon les espèces, fin d'hiver - début du printemps) et avant l'apoptose (automne)

Généralement, l'arbre d'ornement n'a pas besoin d'être taillé. La taille est réalisée pour adapter le végétal à des contraintes humaines ; d'une part la sécurité des usagers et biens, et d'autre part le volume de l'arbre inapproprié à l'espace disponible.

Lorsque l'arbre a suffisamment de place pour ne pas gêner et ne pas être gêné et blessé, une taille d'entretien est seulement nécessaire.

entretien de couronne

→ forme semi-libre

	✓ définition : entretenir la couronne de l'arbre
	✓ principe : <ul style="list-style-type: none"> - visite complète de la couronne - travail à l'intérieur de la couronne - conservation de la forme et du volume de la couronne actuelle - retrait des axes jugés dangereux, dépérissants, dominés, morts...
	✓ consigne : - volume de retrait = branches mortes, chicots, axes jugés menaçant
	✓ réalisation : toute l'année, en dehors des périodes de débourrement (varie selon les espèces, fin d'hiver - début du printemps) et avant l'apoptose (automne)

Pour les arbres patrimoniaux qui ont été retenus, s'agissant de sujets adultes ou matures, c'est cette intervention qui sera à réaliser.

Préconisations de valorisation

Les arbres identifiés comme disposant de caractères patrimoniaux sont parfois entourés d'éléments végétaux ou inertes à l'esthétique défavorable. Des actions pourraient être mises en œuvre afin de sensibiliser le public à la présence de ces éléments naturels.

valorisation des arbres



- ✓ **définition :** améliorer la perception des arbres identifiés, vis-à-vis du rand public
- ✓ **principe :**
 - dégagement de l'environnement en supprimant la végétation et les objets urbains indésirables (publicité, panneaux...)
 - information des propriétaires quant à la possibilité de détenir un arbre pouvant disposer de caractère patrimonial
 - élaboration de circuits de découverte

valorisation des arbres (suite)



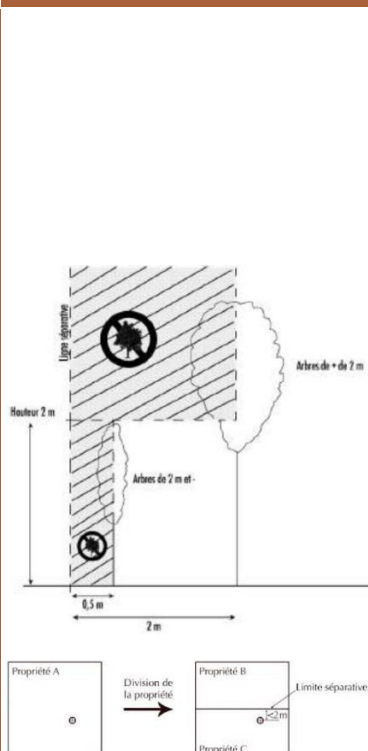
- ✓ **principe :**
 - mise en place de support de communication à l'attention des riverains
 - installation de plaques botaniques et informatives
 - sensibilisation des enfants de la commune dès à présent
- ✓ **réalisation :**

Mesures réglementaires de protection contre l'abattage

Ce paragraphe présente de façon très synthétique et non exhaustive une liste d'outils permettant la protection des arbres et éviter leur abattage.

distances de plantation entre fonds privés

➤ Code civil > Art.671 et 672



Lorsque dans une propriété privée, un arbre de plus de deux mètres de haut est implanté à moins de deux mètres de la limite d'une propriété voisine, le voisin peut exiger son arrachage ou sa réduction à deux mètres.

Sauf dans les cas suivants :

- si l'arbre est sur un site où un règlement particulier permet de le conserver. Il peut s'agir :
 - de règlement de copropriété, cahier des charges et règlement de lotissement qui peuvent définir les modalités de maintien et d'abattage des arbres

→ Code de l'urbanisme > Art.L442.9

- de règlements d'urbanisme tels que le Plan local d'urbanisme ou le Plan d'occupation des sols

→ Code du patrimoine > Art.642.1 à L642.10

- d'arrêté municipal, d'arrêté d'autre collectivité locale ou d'arrêté préfectoral

- si l'arbre est dans une commune où un usage constant et reconnu permet de la conserver à proximité de la limite de propriété

→ Code rural et de la pêche maritime > Art. L511.3 et D511.1

- s'il existe un titre ayant valeur de servitude de plantation. Il peut s'agir : d'une convention entre voisins...

→ Code civil > Art.1134

- si l'arbre est situé sur une parcelle issue de la division, par un propriétaire, de son terrain, en plusieurs propriétés. La destination du père de famille est une servitude qui s'applique et permet aux propriétaires successifs de conserver l'arbre.

→ Code civil > Art.693

- si l'arbre a dépassé la hauteur de deux mètres depuis plus de trente ans, la prescription trentenaire est une servitude qui s'applique et permet de conserver le sujet à proximité de la limite de propriété

→ Code civil > Art.690 – Cour de cassation chambre civile 3 – Audience du 08/12/1981 – Pourvoi n°81-14743

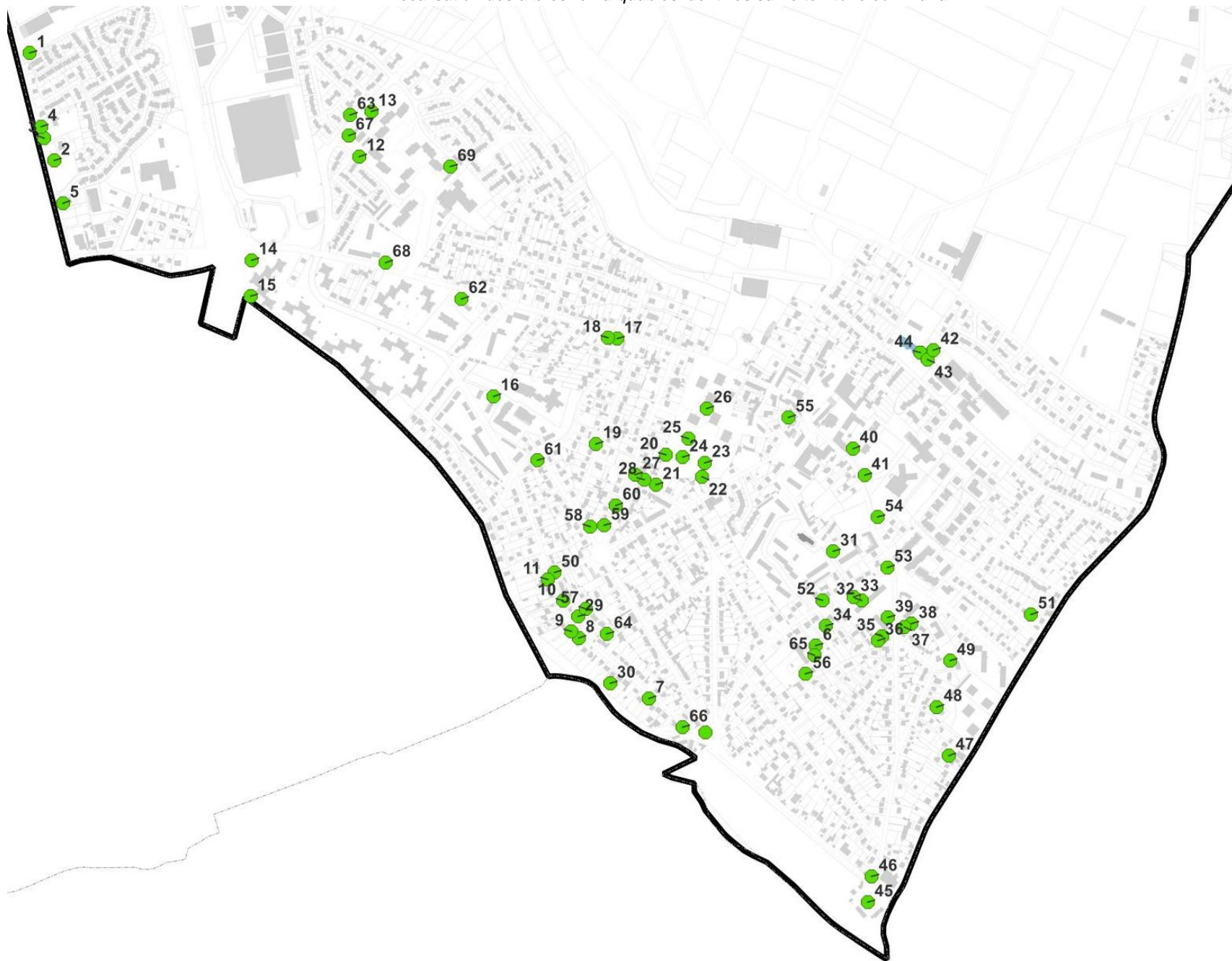
Il n'existe pas de texte de loi précisant la distance minimale à respecter par les collectivités territoriales, dans le cas de plantations réalisées sur le domaine public, à proximité d'une propriété privée.

SOMMAIRE

1	1, rue E. Delacroix	Erable argenté.....	page 11
2	6, avenue J. Rostand	Séquoia géant	page 12
3	8, avenue J. Rostand	Platane commun.....	page 13
4	8, avenue J. Rostand	Platane commun	page 14
5	4, avenue J. Rostand	Magnolia à grandes feuilles.....	page 15
6	13, rue de Paris	Cèdre bleu de l'Atlas	page 16
7	19, rue du chemin de fer	Tilleul commun	page 17
8	33, rue du chemin de fer	Tilleul commun	page 18
9	35, avenue de Verdun	Tilleul commun	page 19
10	44, rue du chemin de fer	Tilleul commun	page 20
11	53, rue du chemin de fer	Tilleul commun	page 21
12	Rue Alsace-Lorraine	Platane commun	page 22
13	Avenue de Bourgogne	Tilleul	page 23
14	1, allée des Anémones.....	Peuplier blanc.....	page 24
15	Allée des Anémones.....	Peuplier noir d'Italie.....	page 25
16	9, square Ile-de-France	Cèdre de l'Himalaya.....	page 26
17	9, route de Domont.....	Hêtre commun pourpre	page 27
18	9, route de Domont.....	Hêtre commun pourpre	page 28
19	11, rue M. Grandcoing	Chêne pédonculé.....	page 29
20	10, rue de l'ancienne poste	Tilleul commun.....	page 30
21	10, rue de l'ancienne poste	Tilleul commun.....	page 31
22	10, rue de l'ancienne poste	Frêne commun.....	page 32
23	10, rue de l'ancienne poste	Erable sycomore.....	page 33
24	10, rue de l'ancienne poste	Erable sycomore.....	page 34
25	10, rue de l'ancienne poste	Chêne pédonculé	page 35
26	43, Grande rue	Epicéa commun	page 36
27	10, avenue de Reims	Cèdre de l'Himalaya.....	page 37
28	10, avenue de Reims	Cèdre bleu de l'Atlas	page 38
29	38, rue du Chemin de fer.....	Epicéa commun.....	page 39
30	19, rue du Chemin de fer.....	Hêtre commun pourpre	page 40
31	3, rue de l'Eglise	Cèdre de l'Himalaya.....	page 41
32	3, rue de Paris	Platane commun	page 42
33	3, rue de Paris	Peuplier noir d'Italie	page 43
34	7, rue de Paris	Frêne commun.....	page 44
35	39, rue de la Marne	Peuplier noir d'Italie	page 45
36	39, rue de la Marne	Peuplier noir d'Italie	page 46
37	46, rue de la Marne	Peuplier noir d'Italie	page 47
38	46, rue de la Marne	Peuplier noir d'Italie	page 48
39	41, rue de la Marne	Platane commun	page 49

40	8 bis, Grande rue.....	Cèdre bleu de l'Atlas.....	page 50
41	11, Grande rue.....	Marronnier européen.....	page 51
42	22, rue de la Fraternité	Chêne rouge d'Amérique	page 52
43	22, rue de la Fraternité	Frêne commun.....	page 53
44	22, rue de la Fraternité	Frêne commun.....	page 54
45	1, place de la Gare	Cèdre de l'Atlas	page 55
46	46, rue de la Gare	Cèdre de l'Himalaya.....	page 56
47	8, rue de la Gare	Chêne pédonculé	page 57
48	14, rue de l'Yser.....	Tilleul	page 58
49	22, rue de l'Yser	Cèdre de l'Atlas.....	page 59
50	48, rue du chemin de fer.....	Tilleuls.....	page 60
51	12, rue du stade.....	Cèdre de l'Himalaya.....	page 61
52	16, rue de Paris	Cèdre bleu de l'Atlas	page 62
53	2, rue de Paris	Tilleul commun	page 63
54	6, Grande rue.....	Cèdre bleu de l'Atlas	page 64
55	31, Grande rue.....	Cèdre bleu de l'Atlas	page 65
56	22, rue de la Fidélité	Cèdre bleu de l'Atlas	page 66
57	38, rue du Chemin de fer.....	Cèdre bleu de l'Atlas.....	page 67
58	1, avenue de Reims	Cèdre bleu de l'Atlas	page 68
59	3, avenue de Reims	Marronnier européen.....	page 69
60	7, avenue de Reims	Tulipier de Virginie	page 70
61	23, rue de l'Avenir	Erable sycomore.....	page 71
62	35, route de Domont.....	Cèdre bleu de l'Atlas.....	page 72
63	Rue de Bourgogne	Cèdre bleu de l'Atlas	page 73
64	32, rue du chemin de fer	Frêne commun	page 74
65	13, rue de paris	Cèdre bleu de l'Atlas	page 75
66	3, rue du chemin de fer	Tilleuls et marronniers.....	page 76
67	Avenue de Bourgogne	Platane commun.....	page 77
68	68, route de Domont	Acacia commun	page 78
69	3, rue de Normandie	Platane commun.	page 79

Localisation des arbres remarquables identifiés sur le territoire communal



Entité n°1

identifiant

domaine	privé
nom de rue	rue E.Delacroix
numéro postal	1
parcelle cadastrale	AB0092

taxon- dendrométrie

date de la visite	11/2020
essence	Erable argenté <i>Acer saccharinum</i>
hauteur estimée	15 mètres
diamètre mesuré	
diamètre estimé	65 centimètres

critères du statut patrimonial

dimensions	+
rareté locale	+++
impact paysager	
écran végétal	
appréciation	entité patrimoniale en devenir



observations

élément patrimonial	isolé
environnement	parc privé, pelouse, clôture
observation	



Entité n°2

identifiant

domaine	privé
nom de rue	avenue J.Rostand
numéro postal	6
parcelle cadastrale	AB0061

taxon- dendrométrie

date de la visite	11/2020
essence	Séquoia géant <i>Sequoiadendron giganteum</i>
hauteur estimée	25 mètres
diamètre mesuré	
diamètre estimé	120 centimètres

critères du statut patrimonial

dimensions	++
rareté locale	+++
impact paysager	++++
écran végétal	+
appréciation	entité patrimoniale



observations

élément patrimonial	isolé
environnement	jardin privatif
observation	



Entité n°3

identifiant

domaine	privé
nom de rue	avenue J.Rostand
numéro postal	8
parcelle cadastrale	AB0065

taxon- dendrométrie

date de la visite	11/2020
essence	Platane commun <i>Platanus x hispanica</i>
hauteur estimée	15 mètres
diamètre mesuré	
diamètre estimé	100 centimètres

critères du statut patrimonial

dimensions	++
rareté locale	+
impact paysager	+++
écran végétal	+++
appréciation	entité patrimoniale



observations

élément patrimonial	isolé
environnement	jardin privatif, réseau aérien
observation	



Entité n°4

identifiant

domaine	privé
nom de rue	avenue J.Rostand
numéro postal	8
parcelle cadastrale	AB0065

taxon- dendrométrie

date de la visite	11/2020
essence	Platane commun <i>Platanus x hispanica</i>
hauteur estimée	20 mètres
diamètre mesuré	
diamètre estimé	100 centimètres

critères du statut patrimonial

dimensions	++
rareté locale	+
impact paysager	+++
écran végétal	+++
appréciation	entité patrimoniale



observations

élément patrimonial	isolé
environnement	jardin privatif, réseau aérien
observation	



Entité n°5

identifiant

domaine	privé
nom de rue	avenue J.Rostand
numéro postal	4
parcelle cadastrale	AB0048

taxon- dendrométrie

date de la visite	11/2020
essence	Magnolia à grandes feuilles <i>Magnolia macrophylla</i>
hauteur estimée	5 mètres
diamètre mesuré	
diamètre estimé	15 centimètres

critères du statut patrimonial

dimensions	
rareté locale	+++
impact paysager	
écran végétal	
appréciation	entité patrimoniale en devenir



observations

élément patrimonial	isolé
environnement	jardin privatif
observation	

Entité n° 6

Identifiant	
Domaine	privé
Nom de rue	de Paris
Numéro postal	13
Parcelle cadastrale	AH 840 – AH 62

Taxon-dendrométrie	
Date de visite	01/2025
Essence	Cèdre bleu de l'Atlas <i>Cedrus atlantica Glauca</i>
Hauteur estimée	20 mètres
Diamètre mesuré	
Diamètre estimé	100 centimètres



Critères du statut patrimonial	
Dimensions	++
Rareté locale	+
Impact paysager	++
Ecran végétal	
Appréciation	entité patrimoniale



Observation	
Elément patrimonial	isolé
Environnement	jardin privatif
Observation	identifié par la commune

Entité n° 7

Identifiant	
Domaine	privé
Nom de rue	rue du Chemin de Fer
Numéro postal	19
Parcelle cadastrale	AH 825

Taxon-dendrométrie	
Date de visite	02/2023
Essence	Tilleul commun <i>Tilia x europaea</i>
Hauteur estimée	
Diamètre mesuré	4 mètres
Diamètre estimé	

Critères du statut patrimonial	
Dimensions	
Rareté locale	+
Impact paysager	++
Ecran végétal	++
Appréciation	entité patrimoniale du passé



observation	
Elément patrimonial	alignement
Environnement	jardin privatif
Observation	identifié par la commune

Entité n° 8 - Alignement

Identifiant	
Domaine	privé
Nom de rue	Chemin de Fer
Numéro postal	33
Parcelle cadastrale	AH 358

Taxon-dendrométrie	
Date de visite	06/2023
Essence	Tilleul commun <i>Tilia x europaea</i>
Hauteur estimée	
Diamètre mesuré	
Diamètre estimé	65 centimètres

Critères du statut patrimonial	
Dimensions	
Rareté locale	
Impact paysager	+++
Ecran végétal	++
Appréciation	entité patrimoniale



observation	
Elément patrimonial	Alignement
Environnement	jardin privatif
Observation	Identifié par la commune



Entité n° 9 - Alignement

Identifiant	
Domaine	privé
Nom de rue	Avenue de Verdun
Numéro postal	35
Parcelle cadastrale	AH 394 - 865

Taxon-dendrométrie	
Date de visite	06/2023
Essence	Tilleul commun <i>Tilia x europaea</i>
Hauteur estimée	
Diamètre mesuré	
Diamètre estimé	65 centimètres

Critères du statut patrimonial	
Dimensions	
Rareté locale	
Impact paysager	+++
Ecran végétal	++
Appréciation	entité patrimoniale



observation	
Elément patrimonial	Alignement de tilleuls
Environnement	jardin privatif
Observation	Identification par la commune

Entité n° 10

Identifiant	
Domaine	privé
Nom de rue	rue du Chemin de Fer
Numéro postal	44
Parcelle cadastrale	AH 381

Taxon-dendrométrie	
Date de visite	02/2023
Essence	Tilleul commun <i>Tilia x europaea</i>
Hauteur estimée	5 mètres
Diamètre mesuré	
Diamètre estimé	60 centimètres

Critères du statut patrimonial	
Dimensions	
Rareté locale	+
Impact paysager	++
Ecran végétal	++
Appréciation	entité patrimoniale du passé



observation	
Elément patrimonial	alignements
Environnement	jardin privatif
Observation	

Entité n° 11

Identifiant	
Domaine	privé
Nom de rue	Chemin de Fer
Numéro postal	53
Parcelle cadastrale	AI 238

Taxon-dendrométrie	
Date de visite	
Essence	Tilleul commun <i>Tilia x europaea</i>
Hauteur estimée	4 mètres
Diamètre mesuré	
Diamètre estimé	

Critères du statut patrimonial	
Dimensions	
Rareté locale	+
Impact paysager	++
Ecran végétal	++
Appréciation	entité patrimoniale du passé



observation	
Elément patrimonial	alignement
Environnement	jardin privatif
Observation	identification par la commune

Entité n° 12 - Alignement

Identifiant	
Domaine	privé – copropriété « les Terrasses »
Nom de rue	Alsace-Lorraine
Numéro postal	
Parcelle cadastrale	AC 224



Taxon-dendrométrie	
Date de visite	06/2023
Essence	Platane commun <i>Platanus x hispanica</i>
Hauteur estimée	25 mètres
Diamètre mesuré	
Diamètre estimé	65 centimètres

Critères du statut patrimonial	
Dimensions	
Rareté locale	+
Impact paysager	+++
Ecran végétal	++
Appréciation	entité patrimoniale

observation	
Elément patrimonial	Alignement
Environnement	Copropriété
Observation	Identification par la commune

Entité n° 13 - Alignement

Identifiant	
Domaine	privé – copropriété « les Terrasses »
Nom de rue	avenue de Bourgogne
Numéro postal	
Parcelle cadastrale	AC 223

Taxon-dendrométrie	
Date de visite	06/2023
Essence	Tilleul
Hauteur estimée	
Diamètre mesuré	
Diamètre estimé	65 centimètres



Critères du statut patrimonial	
Dimensions	
Rareté locale	
Impact paysager	+++
Ecran végétal	++
Appréciation	entité patrimoniale

observation	
Elément patrimonial	Alignement
Environnement	Copropriété
Observation	Identifié par la commune

Entité n°14

identifiant

domaine	public
nom de rue	allée des Anémones
numéro postal	1
parcelle cadastrale	A10603

taxon- dendrométrie

date de la visite	11/2020
essence	Peuplier blanc <i>Populus alba</i>
hauteur estimée	25 mètres
diamètre mesuré	94 centimètres
diamètre estimé	

critères du statut patrimonial

dimensions	+
rareté locale	+++
impact paysager	++
écran végétal	
appréciation	entité patrimoniale



observations

élément patrimonial	isolé
environnement	bord de chemin
observation	



Entité n°15

identifiant

domaine	public
nom de rue	allée des Anémones
numéro postal	
parcelle cadastrale	AI0603

taxon- dendrométrie

date de la visite	11/2020
essence	Peuplier noir d'Italie <i>Populus nigra Italica'</i>
hauteur estimée	25 mètres
diamètre mesuré	83 centimètres
diamètre estimé	

critères du statut patrimonial

dimensions	+
rareté locale	
impact paysager	++
écran végétal	+++
appréciation	entité patrimoniale



observations

élément patrimonial	isolé
environnement	bord de chemin
observation	



identifiant

domaine	privé
nom de rue	Square Ile-de-France
numéro postal	9
parcelle cadastrale	AI0685

taxon- dendrométrie

date de la visite	11/2020
essence	Cèdre de l'Himalaya <i>Cedrus deodara</i>
hauteur estimée	20 mètres
diamètre mesuré	70 centimètres
diamètre estimé	

critères du statut patrimonial

dimensions	+
rareté locale	++
impact paysager	+
écran végétal	
appréciation	entité patrimoniale en devenir



observations

élément patrimonial	isolé
environnement	jardin privatif
observation	



Entité n°17

identifiant

domaine	privé
nom de rue	route de Domont
numéro postal	9
parcelle cadastrale	AI0639

taxon- dendrométrie

date de la visite	11/2020
essence	Hêtre commun pourpre <i>Fagus sylvatica Purpurea'</i>
hauteur estimée	20 mètres
diamètre mesuré	75 centimètres
diamètre estimé	

critères du statut patrimonial

dimensions	+
rareté locale	+++
impact paysager	++++
écran végétal	++
appréciation	entité patrimoniale



observations

élément patrimonial	isolé
environnement	jardin privatif, réseau aérien
observation	



Entité n°18

identifiant

domaine	privé
nom de rue	route de Domont
numéro postal	9
parcelle cadastrale	AI0639

taxon- dendrométrie

date de la visite	11/2020
essence	Hêtre commun pourpre <i>Fagus sylvatica Purpurea'</i>
hauteur estimée	20 mètres
diamètre mesuré	75 centimètres
diamètre estimé	

critères du statut patrimonial

dimensions	+
rareté locale	+++
impact paysager	++++
écran végétal	++
appréciation	entité patrimoniale



observations

élément patrimonial	isolé
environnement	jardin privatif, réseau aérien
observation	



identifiant

domaine	privé
nom de rue	rue M. Grandcoing
numéro postal	11
parcelle cadastrale	AI0086

taxon- dendrométrie

date de la visite	11/2020
essence	Chêne pédonculé <i>Quercus robur</i>
hauteur estimée	25 mètres
diamètre mesuré	85 centimètres
diamètre estimé	

critères du statut patrimonial

dimensions	+
rareté locale	++
impact paysager	++++
écran végétal	+
appréciation	entité patrimoniale



observations

élément patrimonial	isolé
environnement	jardin privatif, réseau aérien
observation	



identifiant

domaine	public
nom de rue	parc de la Fresnaye rue de l'Ancienne poste
numéro postal	10
parcelle cadastrale	AI0601

taxon- dendrométrie

date de la visite	11/2020
essence	Tilleul commun <i>Tilia x europaea</i>
hauteur estimée	25 mètres
diamètre mesuré	85 centimètres
diamètre estimé	

critères du statut patrimonial

dimensions	+
rareté locale	
impact paysager	+
écran végétal	+
appréciation	entité patrimoniale du passé



observations

élément patrimonial	isolé
environnement	parc (en périmètre)
observation	



Entité n°21

identifiant

domaine	public
nom de rue	parc de la Fresnaye rue de l'Ancienne poste
numéro postal	10
parcelle cadastrale	AI0601

taxon- dendrométrie

date de la visite	11/2020
essence	Tilleul commun <i>Tilia x europaea</i>
hauteur estimée	20 mètres
diamètre mesuré	66 centimètres
diamètre estimé	

critères du statut patrimonial

dimensions	
rareté locale	
impact paysager	+
écran végétal	+
appréciation	entité patrimoniale en devenir



observations

élément patrimonial	isolé
environnement	parc (en périmètre)
observation	



Entité n°22

identifiant

domaine	public
nom de rue	parc de la Fresnaye rue de l'Ancienne poste
numéro postal	10
parcelle cadastrale	AI0601

taxon- dendrométrie

date de la visite	11/2020
essence	Frêne commun <i>Fraxinus excelsior</i>
hauteur estimée	20 mètres
diamètre mesuré	77 centimètres
diamètre estimé	

critères du statut patrimonial

dimensions	+
rareté locale	++
impact paysager	+
écran végétal	
appréciation	entité patrimoniale du passé



observations

élément patrimonial	isolé
environnement	parc (en périmètre)
observation	Arbre: déstructuré (entre 2020 et fin 2021) => appréciation déclassée



Entité n°23

identifiant

domaine	public
nom de rue	parc de la Fresnaye rue de l'Ancienne poste
numéro postal	10
parcelle cadastrale	AI0601

taxon- dendrométrie

date de la visite	11/2020
essence	Erable sycomore <i>Acer pseudoplatanus</i>
hauteur estimée	25 mètres
diamètre mesuré	87 centimètres
diamètre estimé	

critères du statut patrimonial

dimensions	+
rareté locale	++
impact paysager	++
écran végétal	
appréciation	entité patrimoniale



observations

élément patrimonial	isolé
environnement	parc
observation	



identifiant

domaine	public
nom de rue	parc de la Fresnaye rue de l'Ancienne poste
numéro postal	10
parcelle cadastrale	AI601

taxon- dendrométrie

date de la visite	11/2020
essence	Erable sycomore <i>Acer pseudoplatanus</i>
hauteur estimée	15 mètres
diamètre mesuré	91 centimètres
diamètre estimé	

critères du statut patrimonial

dimensions	++
rareté locale	++
impact paysager	++
écran végétal	
appréciation	entité patrimoniale



observations

élément patrimonial	isolé
environnement	parc (en périmètre)
observation	



identifiant

domaine	public
nom de rue	parc de la Fresnaye rue de l'Ancienne poste
numéro postal	10
parcelle cadastrale	AI0601

taxon- dendrométrie

date de la visite	11/2020
essence	Chêne pédonculé <i>Quercus robur</i>
hauteur estimée	30 mètres
diamètre mesuré	88 centimètres
diamètre estimé	

critères du statut patrimonial

dimensions	+
rareté locale	++
impact paysager	++
écran végétal	
appréciation	entité patrimoniale en devenir



observations

élément patrimonial	isolé
environnement	parc
observation	



Entité n°26

identifiant

domaine	privé
nom de rue	résidence Parc de la Fresnaye
	Grande rue
numéro postal	43
parcelle cadastrale	AI0578

taxon- dendrométrie

date de la visite	11/2020
essence	Epicéa commun <i>Picea abies</i>
hauteur estimée	30 mètres
diamètre mesuré	
diamètre estimé	70 centimètres

critères du statut patrimonial

dimensions	+
rareté locale	++
impact paysager	++
écran végétal	++
appréciation	entité patrimoniale



observations

élément patrimonial	lot de 3 entités
environnement	parc privatif
observation	



identifiant

domaine	privé
nom de rue	avenue de Reims
numéro postal	10
parcelle cadastrale	AI0608

taxon- dendrométrie

date de la visite	11/2020
essence	Cèdre de l'Himalaya <i>Cedrus deodara</i>
hauteur estimée	25 mètres
diamètre mesuré	
diamètre estimé	85 centimètres

critères du statut patrimonial

dimensions	+
rareté locale	++
impact paysager	++
écran végétal	++
appréciation	entité patrimoniale



observations

élément patrimonial	lot de 2 entités
environnement	jardin privatif, réseau aérien
observation	



identifiant

domaine	privé
nom de rue	avenue de Reims
numéro postal	10
parcelle cadastrale	AI0608

taxon- dendrométrie

date de la visite	11/2020
essence	Cèdre bleu de l'Atlas <i>Cedrus atlantica Glauca'</i>
hauteur estimée	25 mètres
diamètre mesuré	
diamètre estimé	80 centimètres

critères du statut patrimonial

dimensions	+
rareté locale	+
impact paysager	++
écran végétal	++
appréciation	entité patrimoniale



observations

élément patrimonial	lot de 2 entités
environnement	jardin privatif, réseau aérien
observation	



identifiant

domaine	privé
nom de rue	rue du Chemin de fer
numéro postal	38
parcelle cadastrale	AH0385

taxon- dendrométrie

date de la visite	11/2020
essence	Epicéa commun <i>Picea abies</i>
hauteur estimée	25 mètres
diamètre mesuré	
diamètre estimé	50 centimètres

critères du statut patrimonial

dimensions	
rareté locale	++
impact paysager	++
écran végétal	++
appréciation	entité patrimoniale



observations

élément patrimonial	lot de 3 entités (Epicéas et Cyprès)
environnement	jardin privé, réseau aérien
observation	



identifiant

domaine	privé
nom de rue	rue du Chemin de fer
numéro postal	19
parcelle cadastrale	AH0825

taxon- dendrométrie

date de la visite	11/2020
essence	Hêtre commun pourpre <i>Fagus sylvatica Purpurea'</i>
hauteur estimée	25 mètres
diamètre mesuré	
diamètre estimé	45 centimètres

critères du statut patrimonial

dimensions	
rareté locale	+++
impact paysager	++
écran végétal	
appréciation	entité patrimoniale



observations

élément patrimonial	isolé
environnement	jardin privatif
observation	Rq: identification par la commune (n°17')



photographie transmise par la commune



photographie transmise par la commune

Entité n°31

identifiant

domaine	privé
nom de rue	rue de l'Eglise
numéro postal	3
parcelle cadastrale	AH0994

taxon- dendrométrie

date de la visite	11/2020
essence	Cèdre de l'Himalaya <i>Cedrus deodara</i>
hauteur estimée	25 mètres
diamètre mesuré	90 centimètres
diamètre estimé	

critères du statut patrimonial

dimensions	++
rareté locale	++
impact paysager	++
écran végétal	+
appréciation	entité patrimoniale



observations

élément patrimonial	isolé
environnement	parc privatif, pelouse
observation	Rq: identification par la commune (n°10)



identifiant

domaine	privé
nom de rue	rue de Paris
numéro postal	3
parcelle cadastrale	AH0054

taxon- dendrométrie

date de la visite	11/2020
essence	Platane commun <i>Platanus x hispanica</i>
hauteur estimée	20 mètres
diamètre mesuré	
diamètre estimé	85 centimètres

critères du statut patrimonial

dimensions	+
rareté locale	+
impact paysager	+++
écran végétal	+
appréciation	entité patrimoniale



observations

élément patrimonial	isolé
environnement	parc privatif
observation	



Entité n°33

identifiant

domaine	privé
nom de rue	rue de Paris
numéro postal	3
parcelle cadastrale	AH0054

taxon- dendrométrie

date de la visite	11/2020
essence	Peuplier noir d'Italie <i>Populus nigra Italica'</i>
hauteur estimée	25 mètres
diamètre mesuré	
diamètre estimé	95 centimètres

critères du statut patrimonial

dimensions	++
rareté locale	
impact paysager	++
écran végétal	+
appréciation	entité patrimoniale



observations

élément patrimonial	isolé
environnement	parc privatif
observation	



identifiant

domaine	privé
nom de rue	rue de Paris
numéro postal	7
parcelle cadastrale	AH0741

taxon- dendrométrie

date de la visite	11/2020
essence	Frêne commun <i>Fraxinus excelsior</i>
hauteur estimée	20 mètres
diamètre mesuré	
diamètre estimé	45 centimètres

critères du statut patrimonial

dimensions	
rareté locale	++
impact paysager	+++
écran végétal	+++
appréciation	entité patrimoniale



observations

élément patrimonial	isolé
environnement	jardin privatif
observation	



Entité n°35

identifiant

domaine	privé
nom de rue	rue de la Marne
numéro postal	39
parcelle cadastrale	AH0054

taxon- dendrométrie

date de la visite	11/2020
essence	Peuplier noir d'Italie <i>Populus nigra Italica'</i>
hauteur estimée	30 mètres
diamètre mesuré	
diamètre estimé	95 centimètres

critères du statut patrimonial

dimensions	++
rareté locale	
impact paysager	++
écran végétal	
appréciation	entité patrimoniale



observations

élément patrimonial	lot de 3 entités
environnement	parc privatif
observation	



Entité n°36

identifiant

domaine	privé
nom de rue	rue de la Marne
numéro postal	39
parcelle cadastrale	AH0054

taxon- dendrométrie

date de la visite	11/2020
essence	Peuplier noir d'Italie <i>Populus nigra Italica'</i>
hauteur estimée	30 mètres
diamètre mesuré	
diamètre estimé	90 centimètres

critères du statut patrimonial

dimensions	++
rareté locale	
impact paysager	++
écran végétal	
appréciation	entité patrimoniale



observations

élément patrimonial	lot de 3 entités
environnement	parc privatif
observation	



identifiant

domaine	privé
nom de rue	rue de la Marne
numéro postal	46
parcelle cadastrale	AH0611

taxon- dendrométrie

date de la visite	11/2020
essence	Peuplier noir d'Italie <i>Populus nigra Italica'</i>
hauteur estimée	30 mètres
diamètre mesuré	
diamètre estimé	95 centimètres

critères du statut patrimonial

dimensions	++
rareté locale	
impact paysager	++
écran végétal	++
appréciation	entité patrimoniale



observations

élément patrimonial	lot de plusieurs entités
environnement	parc privatif
observation	



identifiant

domaine	privé
nom de rue	rue de la Marne
numéro postal	46
parcelle cadastrale	AH0611

taxon- dendrométrie

date de la visite	11/2020
essence	Peuplier noir d'Italie <i>Populus nigra Italica'</i>
hauteur estimée	30 mètres
diamètre mesuré	
diamètre estimé	90 centimètres

critères du statut patrimonial

dimensions	++
rareté locale	
impact paysager	++
écran végétal	++
appréciation	entité patrimoniale



observations

élément patrimonial	lot de plusieurs entités
environnement	parc privatif
observation	



identifiant

domaine	privé
nom de rue	rue de la Marne
numéro postal	41
parcelle cadastrale	AH0054

taxon- dendrométrie

date de la visite	11/2020
essence	Platane commun <i>Platanus x hispanica</i>
hauteur estimée	25 mètres
diamètre mesuré	
diamètre estimé	65 centimètres

critères du statut patrimonial

dimensions	
rareté locale	+
impact paysager	+++
écran végétal	+
appréciation	entité patrimoniale



observations

élément patrimonial	isolé
environnement	parc privatif
observation	



identifiant

domaine	privé
nom de rue	Grande rue
numéro postal	8 bis
parcelle cadastrale	AE0551

taxon- dendrométrie

date de la visite	11/2020
essence	Cèdre bleu de l'Atlas <i>Cedrus atlantica Glauca'</i>
hauteur estimée	30 mètres
diamètre mesuré	
diamètre estimé	95 centimètres

critères du statut patrimonial

dimensions	++
rareté locale	+
impact paysager	++
écran végétal	
appréciation	entité patrimoniale



observations

élément patrimonial	isolé
environnement	parc privatif
observation	



identifiant

domaine	privé
nom de rue	Grande rue
numéro postal	11
parcelle cadastrale	AE0712

taxon- dendrométrie

date de la visite	11/2020
essence	Marronnier européen <i>Aesculus hippocastanum</i>
hauteur estimée	25 mètres
diamètre mesuré	
diamètre estimé	95 centimètres

critères du statut patrimonial

dimensions	+
rareté locale	+
impact paysager	+++
écran végétal	+++
appréciation	entité patrimoniale



observations

élément patrimonial	isolé
environnement	parc privé
observation	



identifiant

domaine	public
nom de rue	rue de la Fraternité
numéro postal	22
parcelle cadastrale	AE0508

taxon- dendrométrie

date de la visite	11/2020
essence	Chêne rouge d'Amérique <i>Quercus rubra</i>
hauteur estimée	20 mètres
diamètre mesuré	60 centimètres
diamètre estimé	

critères du statut patrimonial

dimensions	+
rareté locale	+++
impact paysager	++
écran végétal	
appréciation	entité patrimoniale en devenir



observations

élément patrimonial	isolé
environnement	parc
observation	



identifiant

domaine	public
nom de rue	rue de la Fraternité
numéro postal	22
parcelle cadastrale	AE0508

taxon- dendrométrie

date de la visite	11/2020
essence	Frêne commun <i>Fraxinus excelsior</i>
hauteur estimée	25 mètres
diamètre mesuré	75 centimètres
diamètre estimé	

critères du statut patrimonial

dimensions	+
rareté locale	++
impact paysager	++
écran végétal	
appréciation	entité patrimoniale



observations

élément patrimonial	isolé
environnement	parc
observation	



identifiant

domaine	public
nom de rue	rue de la Fraternité
numéro postal	22
parcelle cadastrale	AE0508

taxon- dendrométrie

date de la visite	11/2020
essence	Frêne commun <i>Fraxinus excelsior</i>
hauteur estimée	25 mètres
diamètre mesuré	85 centimètres
diamètre estimé	

critères du statut patrimonial

dimensions	+
rareté locale	++
impact paysager	++
écran végétal	
appréciation	entité patrimoniale



observations

élément patrimonial	isolé
environnement	parc
observation	



Entité n°45

identifiant

domaine	public
nom de rue	place de la Gare
numéro postal	1
parcelle cadastrale	AH0647

taxon- dendrométrie

date de la visite	01/2022
essence	Cèdre de l'Atlas <i>Cedrus atlantica</i>
hauteur estimée	20 mètres
diamètre mesuré	100 centimètres
diamètre estimé	

critères du statut patrimonial

dimensions	++
rareté locale	+
impact paysager	++
écran végétal	
appréciation	entité patrimoniale en devenir



observations

élément patrimonial	isolé
environnement	place
observation	Rq: identification par la commune (n°1)



identifiant

domaine	privé
nom de rue	rue de la Gare
numéro postal	46
parcelle cadastrale	AH0875

taxon- dendrométrie

date de la visite	01/2022
essence	Cèdre de l'Himalaya <i>Cedrus deodara</i>
hauteur estimée	15 mètres
diamètre mesuré	
diamètre estimé	75 centimètres

critères du statut patrimonial

dimensions	+
rareté locale	++
impact paysager	++
écran végétal	+
appréciation	entité patrimoniale en devenir



observations

élément patrimonial	isolé
environnement	jardin privatif
observation	Rq: identification par la commune (n°2)



identifiant

domaine	privé
nom de rue	rue de la Gare
numéro postal	8
parcelle cadastrale	AH-0211

taxon- dendrométrie

date de la visite	01/2022
essence	Chêne pédonculé <i>Quercus robur</i>
hauteur estimée	15 mètres
diamètre mesuré	
diamètre estimé	65 centimètres

critères du statut patrimonial

dimensions	
rareté locale	++
impact paysager	
écran végétal	
appréciation	entité patrimoniale en devenir



observations

élément patrimonial	isolé
environnement	jardin privatif
observation	Rq: identification par la commune (n°3)



photographie transmise par la commune



identifiant

domaine	privé
nom de rue	rue de l'Yser
numéro postal	14
parcelle cadastrale	AH0197

taxon- dendrométrie

date de la visite	01/2022
essence	Tilleul sp. <i>Tilia sp.</i>
hauteur estimée	15 mètres
diamètre mesuré	
diamètre estimé	

critères du statut patrimonial

dimensions	
rareté locale	
impact paysager	++
écran végétal	
appréciation	entité patrimoniale en devenir



observations

élément patrimonial	isolé
environnement	jardin privatif
observation	Rq: identification par la commune (n°4) - Arbre: inaccessible (cernés par des fonds privés)



photographie transmise par la commune



identifiant

domaine	privé
nom de rue	rue de l'Yser
numéro postal	22
parcelle cadastrale	AH0730

taxon- dendrométrie

date de la visite	01/2022
essence	Cèdre de l'Atlas <i>Cedrus atlantica</i>
hauteur estimée	20 mètres
diamètre mesuré	
diamètre estimé	

critères du statut patrimonial

dimensions	
rareté locale	+
impact paysager	++
écran végétal	
appréciation	entité patrimoniale en devenir



observations

élément patrimonial	isolé
environnement	jardin privatif
observation	Rq: identification par la commune (n°5) - Tronc: non visible



photographie transmise par la commune



Entité n°50

identifiant

domaine	privé
nom de rue	Rue du chemin de fer
numéro postal	48
parcelle cadastrale	AI 235

taxon- dendrométrie

date de la visite	10 / 2024
Essence	Tilleul
hauteur estimée	4 mètres
diamètre mesuré	
diamètre estimé	40 centimètres

critères du statut patrimonial

dimensions	
rareté locale	+
impact paysager	++
écran végétal	++
appréciation	entité patrimoniale du passé



observations

élément patrimonial	Lot de 2 tilleuls
environnement	Jardin privatif
observation	Identifié par la commune

identifiant

domaine	privé
nom de rue	rue du stade
numéro postal	12
parcelle cadastrale	AE0294

critères du statut patrimonial

dimensions	
rareté locale	++
impact paysager	+
écran végétal	+
appréciation	entité patrimoniale en devenir

taxon- dendrométrie

date de la visite	01/2022
essence	Cèdre de l'Himalaya <i>Cedrus deodara</i>
hauteur estimée	15 mètres
diamètre mesuré	
diamètre estimé	



observations

élément patrimonial	isolé
environnement	jardin privatif
observation	Rq: identification par la commune (n°6) - Arbre: difficilement perceptible

Entité n°52

identifiant

domaine	privé
nom de rue	rue de Paris
numéro postal	16
parcelle cadastrale	AH0786

taxon- dendrométrie

date de la visite	01/2022
essence	Cèdre bleu de l'Atlas <i>Cedrus atlantica Glauca'</i>
hauteur estimée	30 mètres
diamètre mesuré	
diamètre estimé	100 centimètres

critères du statut patrimonial

dimensions	++
rareté locale	+
impact paysager	++
écran végétal	
appréciation	entité patrimoniale du passé



observations

élément patrimonial	isolé
environnement	jardin privatif, réseau aérien
observation	Rq: identification par la commune (n°9) - Arbre: déstructuré



Entité n°53

identifiant

domaine	privé
nom de rue	rue de Paris
numéro postal	2
parcelle cadastrale	AH0934

taxon- dendrométrie

date de la visite	01/2022
essence	Tilleul commun <i>Tilia x europaea</i>
hauteur estimée	25 mètres
diamètre mesuré	
diamètre estimé	65 centimètres

critères du statut patrimonial

dimensions	
rareté locale	
impact paysager	+++
écran végétal	++
appréciation	entité patrimoniale



observations

élément patrimonial	lot de 2 tilleuls
environnement	jardin privatif, réseau aérien
observation	Rq: identification par la commune (n°8)



photographie transmise par la commune



Entité n°54

identifiant

domaine	privé
nom de rue	Grande rue
numéro postal	6
parcelle cadastrale	AE533

taxon- dendrométrie

date de la visite	01/2022
essence	Cèdre bleu de l'Atlas <i>Cedrus atlantica Glauca'</i>
hauteur estimée	20 mètres
diamètre mesuré	
diamètre estimé	80 centimètres

critères du statut patrimonial

dimensions	+
rareté locale	+
impact paysager	+
écran végétal	+
appréciation	entité patrimoniale



observations

élément patrimonial	isolé
environnement	parc privé
observation	Rq: identification par la commune (n°11)



identifiant

domaine	privé
nom de rue	Grande rue
numéro postal	31
parcelle cadastrale	AE0351

taxon- dendrométrie

date de la visite	01/2022
essence	Cèdre bleu de l'Atlas <i>Cedrus atlantica 'Glauca'</i>
hauteur estimée	25 mètres
diamètre mesuré	
diamètre estimé	80 centimètres

critères du statut patrimonial

dimensions	+
rareté locale	+
impact paysager	+
écran végétal	
appréciation	entité patrimoniale du passé



observations

élément patrimonial	isolé
environnement	jardin privatif
observation	Rq: identification par la commune (n°12) - Arbre: déstructuré, difficilement perceptible



photographie transmise par la commune



Entité n°56

identifiant

domaine	public
nom de rue	école Le village rue de la Fidélité
numéro postal	22
parcelle cadastrale	AH0667

taxon- dendrométrie

date de la visite	01/2022
essence	Cèdre bleu de l'Atlas <i>Cedrus atlantica Glauca'</i>
hauteur estimée	15 mètres
diamètre mesuré	77 centimètres
diamètre estimé	

critères du statut patrimonial

dimensions	+
rareté locale	+
impact paysager	+
écran végétal	
appréciation	entité patrimoniale en devenir



photographie transmise par la commune

observations

élément patrimonial	isolé
environnement	cour d'école
observation	Rq: identification par la commune (n°13)



Entité n°57

identifiant

domaine	privé
nom de rue	rue du Chemin de fer
numéro postal	38
parcelle cadastrale	AH0385

taxon- dendrométrie

date de la visite	01/2022
essence	Cèdre bleu de l'Atlas <i>Cedrus atlantica Glauca'</i>
hauteur estimée	15 mètres
diamètre mesuré	
diamètre estimé	

critères du statut patrimonial

dimensions	
rareté locale	+
impact paysager	++
écran végétal	
appréciation	entité patrimoniale en devenir



observations

élément patrimonial	isolé
environnement	jardin privatif
observation	Rq: identification par la commune (n°17) - Tronc: non visible



Entité n°58

identifiant

domaine	privé
nom de rue	avenue de Reims
numéro postal	1
parcelle cadastrale	AI0591

taxon- dendrométrie

date de la visite	01/2022
essence	Cèdre bleu de l'Atlas <i>Cedrus atlantica Glauca'</i>
hauteur estimée	20 mètres
diamètre mesuré	
diamètre estimé	75 centimètres

critères du statut patrimonial

dimensions	+
rareté locale	+
impact paysager	++
écran végétal	+
appréciation	entité patrimoniale en devenir



observations

élément patrimonial	isolé
environnement	jardin privatif, réseau aérien
observation	Rq: identification par la commune (n°19)



Entité n°59

identifiant

domaine	privé
nom de rue	avenue de Reims
numéro postal	3
parcelle cadastrale	AI100

taxon- dendrométrie

date de la visite	01/2022
essence	Marronnier européen <i>Aesculus hippocastanum</i>
hauteur estimée	5 mètres
diamètre mesuré	
diamètre estimé	60 centimètres

critères du statut patrimonial

dimensions	
rareté locale	+
impact paysager	
écran végétal	
appréciation	entité patrimoniale du passé



photographie transmise par la commune

observations

élément patrimonial	isolé
environnement	jardin privatif, réseau aérien
observation	Rq: identification par la commune (n°20) - Arbre : déstructuré (récent)



identifiant


domaine	privé
nom de rue	avenue de Reims
numéro postal	7
parcelle cadastrale	AI0390

taxon- dendrométrie

date de la visite	01/2022
essence	Tulipier de Virginie <i>Liriodendron tulipifera</i>
hauteur estimée	15 mètres
diamètre mesuré	
diamètre estimé	60 centimètres

critères du statut patrimonial

dimensions	
rareté locale	++++
impact paysager	+++
écran végétal	+
appréciation	entité patrimoniale en devenir



observations

élément patrimonial	lot de 2 tulipiers
environnement	jardin privatif
observation	Rq: identification par la commune (n°21)



photographie transmise par la commune



Entité n°61

identifiant

domaine	privé
nom de rue	rue de l'Avenir
numéro postal	23
parcelle cadastrale	AI0468

taxon- dendrométrie

date de la visite	01/2022
essence	Erable sycomore <i>Acer pseudoplatanus</i>
hauteur estimée	5 mètres
diamètre mesuré	
diamètre estimé	75 centimètres

critères du statut patrimonial

dimensions	+
rareté locale	++
impact paysager	
écran végétal	
appréciation	entité patrimoniale du passé



photographie transmise par la commune

observations

élément patrimonial	isolé
environnement	jardin privatif, réseau aérien
observation	Rq: identification par la commune (n°18) - Arbre : déstructuré (récent)



Entité n°62

identifiant

domaine	privé
nom de rue	route de Domont
numéro postal	35
parcelle cadastrale	AI0577

taxon- dendrométrie

date de la visite	01/2022
essence	Cèdre bleu de l'Atlas <i>Cedrus atlantica Glauca'</i>
hauteur estimée	25 mètres
diamètre mesuré	
diamètre estimé	80 centimètres

critères du statut patrimonial

dimensions	+
rareté locale	+
impact paysager	++
écran végétal	++
appréciation	entité patrimoniale en devenir



observations

élément patrimonial	isolé
environnement	jardin privatif, réseau aérien
observation	Rq: identification par la commune (n°14)



photographie transmise par la commune



Entité n°63

Identifiant	
Domaine	public
Nom de rue	avenue de Bourgogne
Numéro postal	32
Parcelle cadastrale	AC 434

Taxon-dendrométrie	
Date de visite	02/2023
Essence	Cèdre bleu de l'Atlas ' <i>Cedrus atlantica Glauca</i> '
Hauteur estimée	15 mètres
Diamètre mesuré	
Diamètre estimé	70 centimètres



Critères du statut patrimonial	
Dimensions	+
Rareté locale	+
Impact paysager	+
Ecran végétal	+
Appréciation	entité patrimoniale en devenir

observation	
Élément patrimonial	isolé
Environnement	terrain communal
Observation	identification par la commune

Entité n°64

Identifiant	
Domaine	privé
Nom de rue	rue du Chemin de Fer
Numéro postal	32
Parcelle cadastrale	AH 398

Taxon-dendrométrie	
Date de visite	10/2024
Essence	Frêne commun <i>Fraxinus excelsior</i>
Hauteur estimée	20 mètres
Diamètre mesuré	
Diamètre estimé	95 centimètres

Critères du statut patrimonial	
Dimensions	++
Rareté locale	+
Impact paysager	++
Ecran végétal	++
Appréciation	entité patrimoniale



observation	
Élément patrimonial	isolé
Environnement	jardin privatif
Observation	identifié par la commune



Entité n°65

Identifiant	
Domaine	privé
Nom de rue	de Paris
Numéro postal	13
Parcelle cadastrale	AH 840 – AH 62

Taxon-dendrométrie	
Date de visite	01/2025
Essence	Cèdre bleu de l'Atlas <i>Cedrus atlantica Glauca</i>
Hauteur estimée	20 mètres
Diamètre mesuré	
Diamètre estimé	100 centimètres

Critères du statut patrimonial	
Dimensions	++
Rareté locale	+
Impact paysager	++
Ecran végétal	
Appréciation	entité patrimoniale



observation	
Élément patrimonial	isolé
Environnement	jardin privatif
Observation	identifié par la commune

Entité n°66

Identifiant	
Domaine	privé
Nom de rue	Chemin de Fer
Numéro postal	3
Parcelle cadastrale	AH 656

Taxon-dendrométrie	
Date de visite	02/2023
Essence européenne	Tilleul et Marronnier
Hauteur estimée	5 mètres
Diamètre mesuré	
Diamètre estimé	60 centimètres

Critères du statut patrimonial	
Dimensions	
Rareté locale	+
Impact paysager	++
Ecran végétal	++
Appréciation	entité patrimoniale du passé



observation	
Élément patrimonial	alignement
Environnement	jardin privatif
Observation	identifié par la commune

Entité n°67

Identifiant	
Domaine	privé
Nom de rue	avenue de Bourgogne
Numéro postal	
Parcelle cadastrale	AC 224

Taxon-dendrométrie	
Date de visite	02/2023
Essence	Platane commun <i>Platanus x hispanica</i>
Hauteur estimée	25 mètres
Diamètre mesuré	
Diamètre estimé	65 centimètres

Critères du statut patrimonial	
Dimensions	
Rareté locale	+
Impact paysager	+++
Ecran végétal	+
Appréciation	entité patrimoniale



observation	
Elément patrimonial	alignement
Environnement	copropriété
Observation	identifié par la commune

Entité n° 68 - Alignement

Identifiant	
Domaine	privé
Nom de rue	Route de Domont
Numéro postal	68
Parcelle cadastrale	AC 45



Taxon-dendrométrie	
Date de visite	06/2023
Essence	Acacia commun <i>Robinia pseudoacacia</i>
Hauteur estimée	
Diamètre mesuré	
Diamètre estimé	40 centimètres

observation	
Elément patrimonial	Alignement
Environnement	Copropriété
Observation	Identification par la commune

Critères du statut patrimonial	
Dimensions	
Rareté locale	
Impact paysager	+++
Ecran végétal	++
Appréciation	entité patrimoniale

Entité n° 69

Identifiant	
Domaine	privé
Nom de rue	rue de Normandie
Numéro postal	3
Parcelle cadastrale	AC 222

Taxon-dendrométrie	
Date de visite	02/2023
Essence	Platane commun <i>Platanus x hispanica</i>
Hauteur estimée	25 mètres
Diamètre mesuré	
Diamètre estimé	65 centimètres

Critères du statut patrimonial	
Dimensions	
Rareté locale	+
Impact paysager	+++
Ecran végétal	+
Appréciation	entité patrimoniale



observation	
Elément patrimonial	lot de deux platanes
Environnement	copropriété
Observation	identifié par la commune

